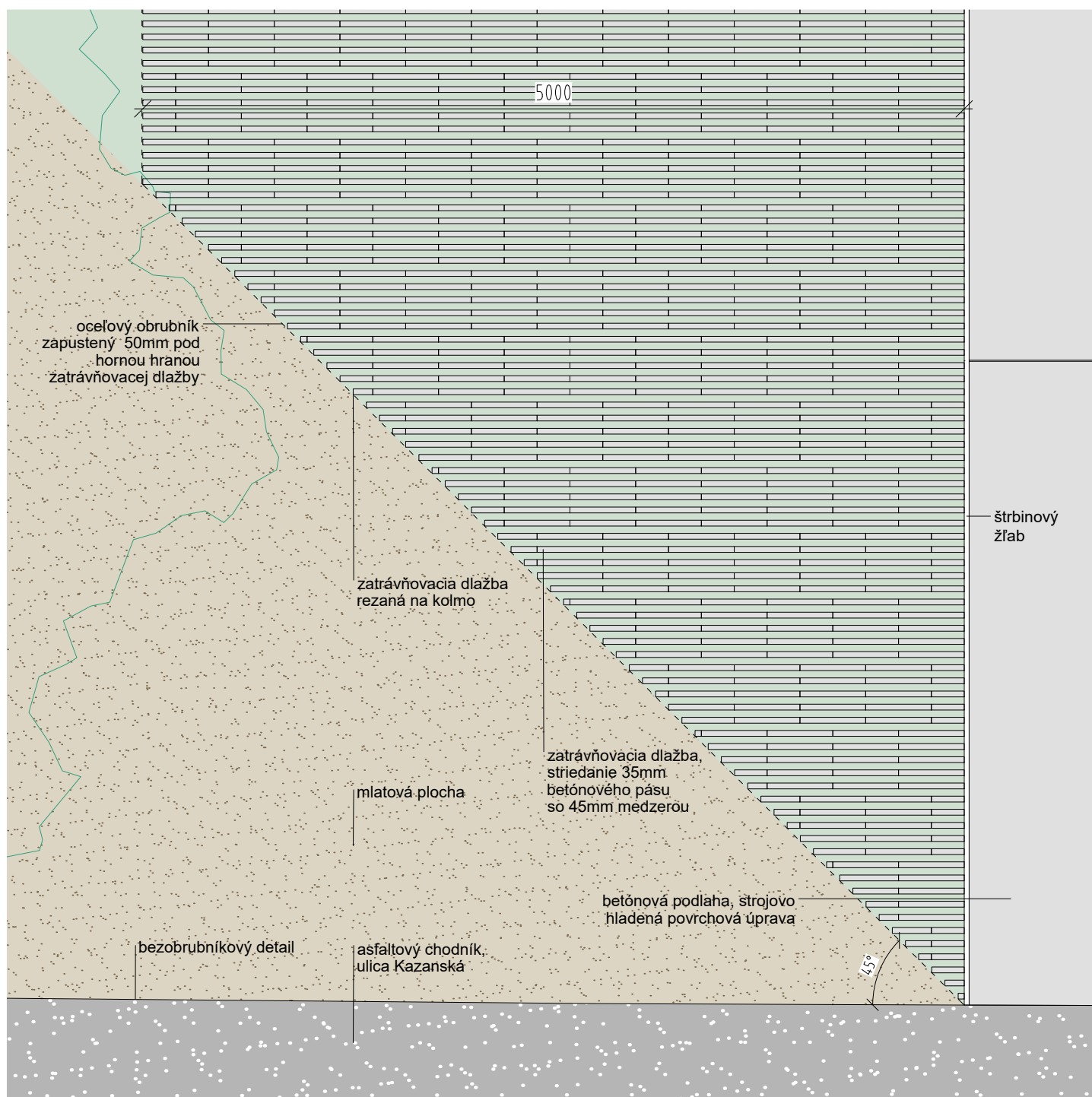


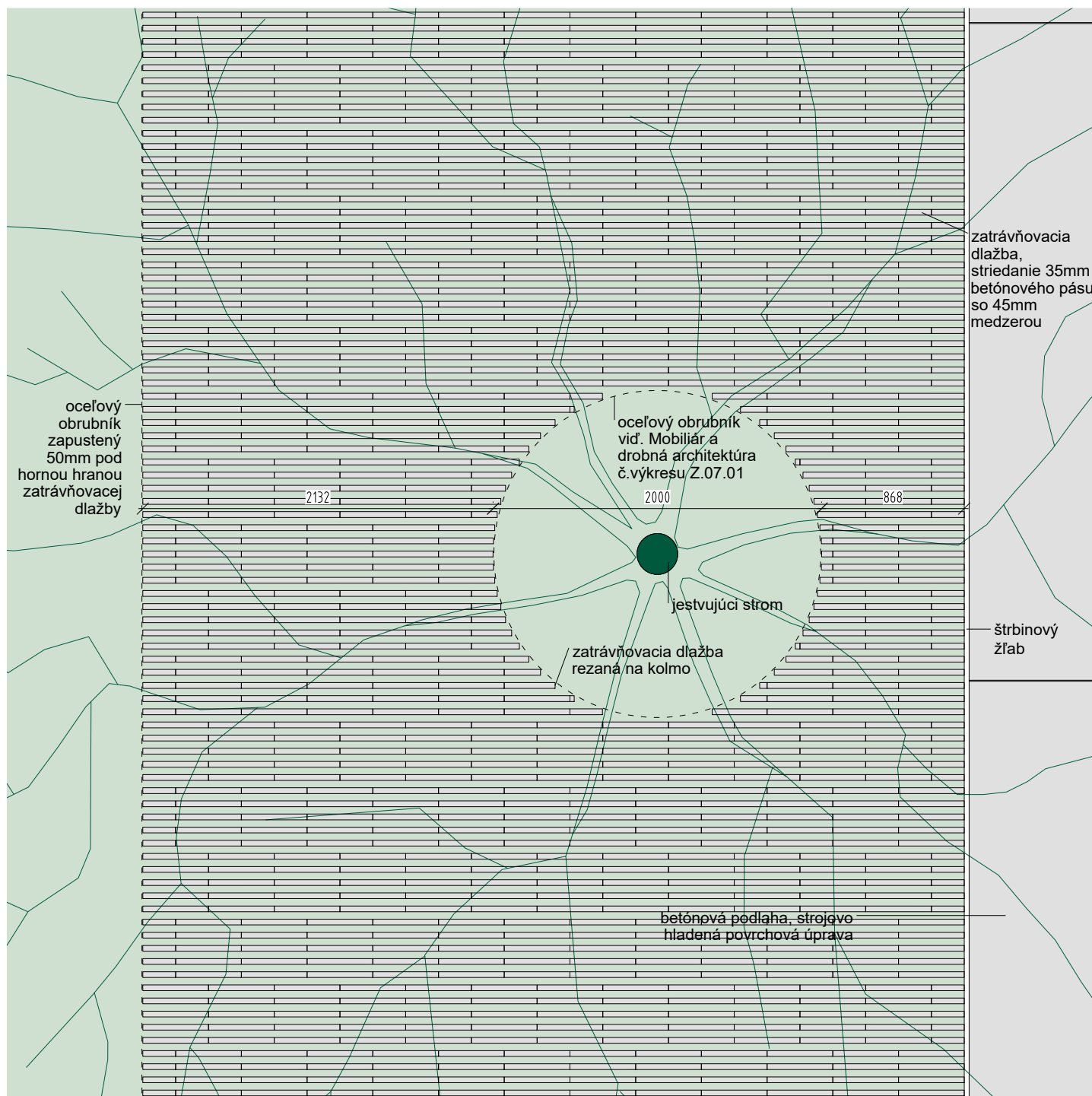
názov stavby: REVITALIZÁCIA VEREJNÉHO PRIESTORU KAZANSKÁ	zodpovedný projektant: Ing.arch. Martin Jančok	SO: SO.02	mierka: 1:750
		Architektonické detaily	dátum: 06/2022
investor: Hlavné mesto Bratislava	vypracoval: Ing.arch. Maroš Kostelanský	názov výkresu:	strana: K.00
		Schéma detailov	revízia: R00



Poznámky:

Výkres slúži pre zachytenie špecifického pôdorysného detailu a kladíme dôraz pre dodržanie zakreslenej geometrie. Celkové rozmery a geometria plôch by mali byť zrejme zo situácií projektovej dokumentácie.

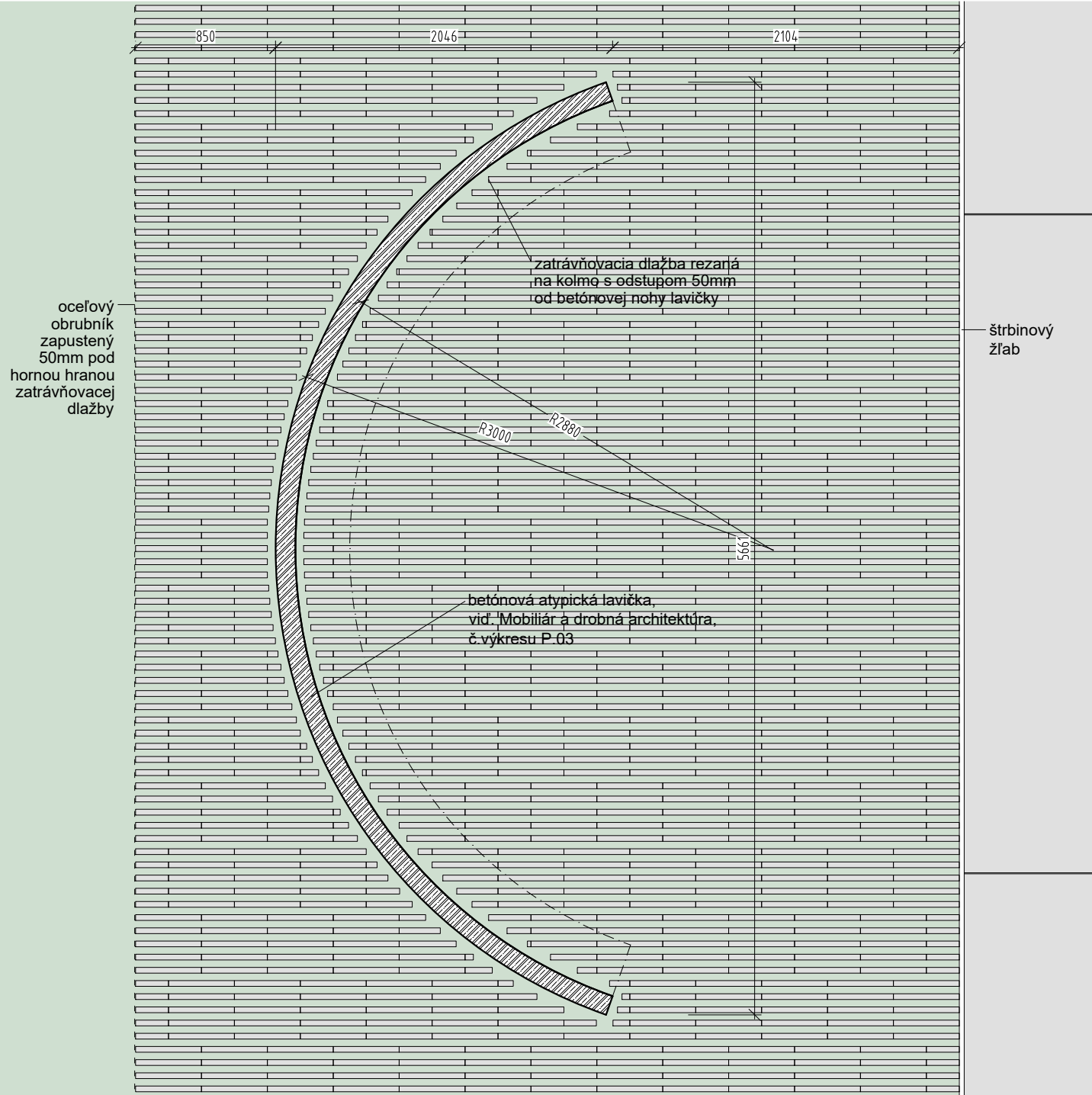
názov stavby: REVITALIZÁCIA VEREJNÉHO PRIESTORU KAZANSKÁ	zodpovedný projektant: Ing.arch. Martin Jančok	SO: SO.02	mierka: 1:35
		Architektonické detaily	dátum: 06/2022
investor: Hlavné mesto Bratislava	vypracoval: Ing.arch. Maroš Kostelanský	názov výkresu:	strana: K.01
		K.01 - kladací výkres	revízia: R00



Poznámky:

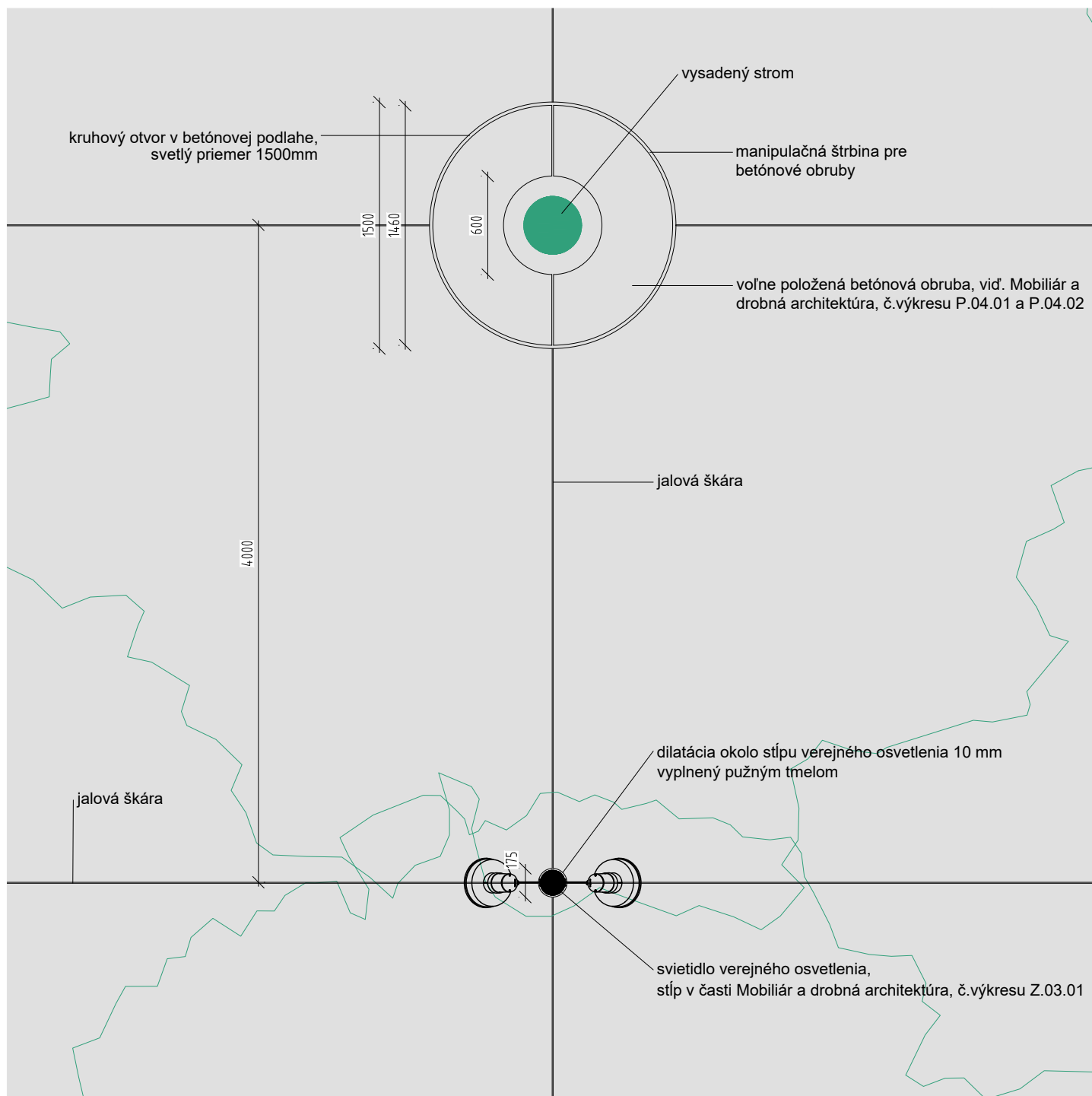
Výkres slúži pre zachytenie špecifického pôdorysného detailu a kladíme dôraz pre dodržanie zakreslenej geometrie. Celkové rozmery a geometria plôch by mali byť zrejme zo situácií projektovej dokumentácie.

názov stavby: REVITALIZÁCIA VEREJNÉHO PRIESTORU KAZANSKÁ	zodpovedný projektant: Ing.arch. Martin Jančok	SO: SO.02	mierka: 1:35
		Architektonické detaily	dátum: 06/2022
investor: Hlavné mesto Bratislava	vypracoval: Ing.arch. Maroš Kostelanský	názov výkresu:	strana: K.02
		K.02 - kladací výkres	revízia: R00



Poznámky:
Výkres slúži pre zachytenie špecifického pôdorysného detailu a kladieme dôraz pre dodržanie zakreslenej geometrie. Celkové rozmery a geometria plôch by mali byť zrejmé zo situácií projektovej dokumentácie.
Zatrávňovacia dlažba sa osádza po zhotovení betónovej lavičky.

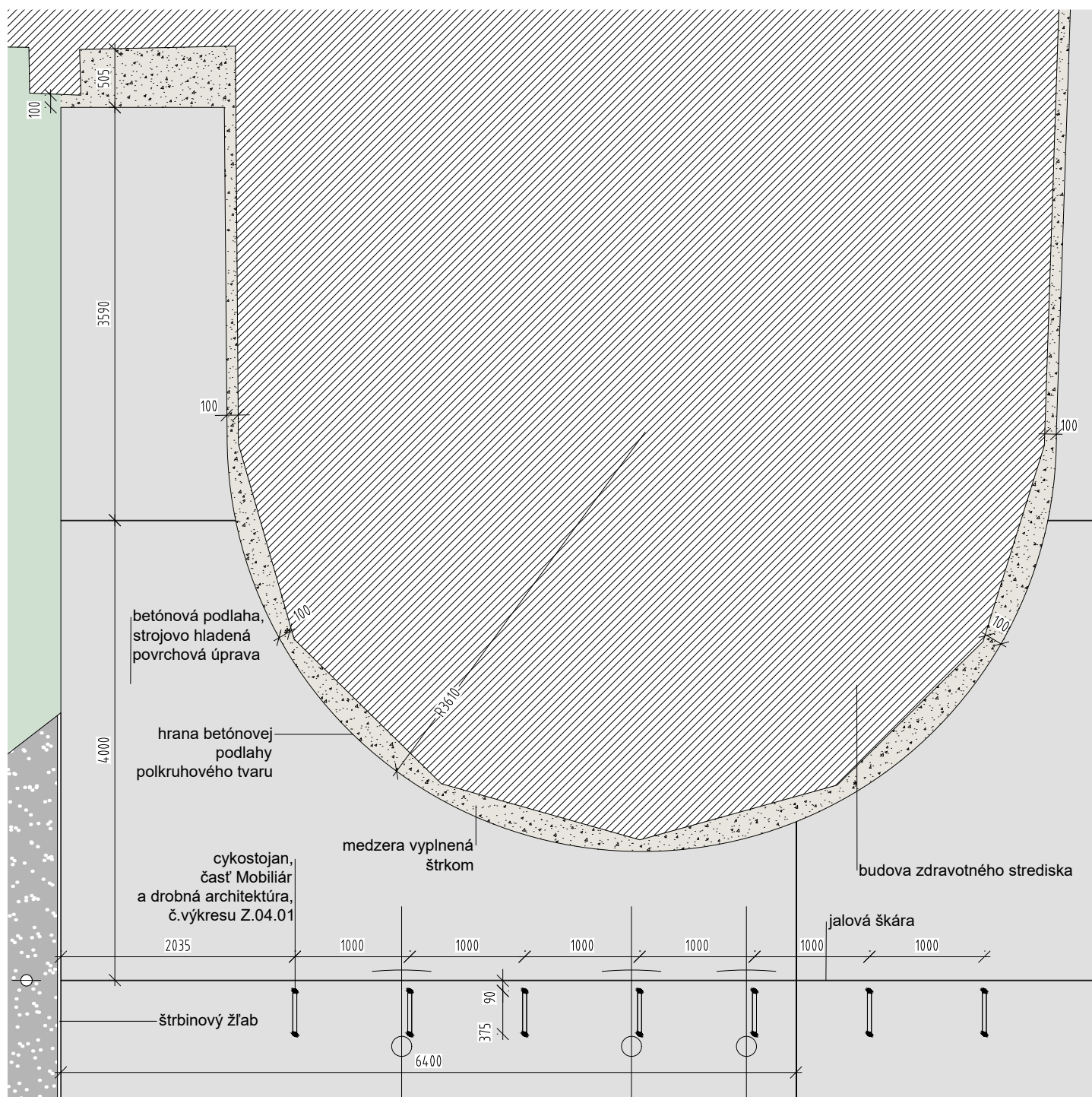
názov stavby: REVITALIZÁCIA VEREJNÉHO PRIESTORU KAZANSKÁ	zodpovedný projektant: Ing.arch. Martin Jančok	SO: SO.02	mierka: 1:35
		Architektonické detaily	dátum: 06/2022
investor: Hlavné mesto Bratislava	vypracoval: Ing.arch. Maroš Kostelanský	názov výkresu: K.03 - kladací výkres	strana: K.03
			revízia: R00



Poznámky:

Výkres slúži pre zachytenie špecifického pôdorysného detailu a kladíme dôraz pre dodržanie zakreslenej geometrie. Celkové rozmery a geometria plôch by mali byť zrejme zo situácií projektovej dokumentácie.

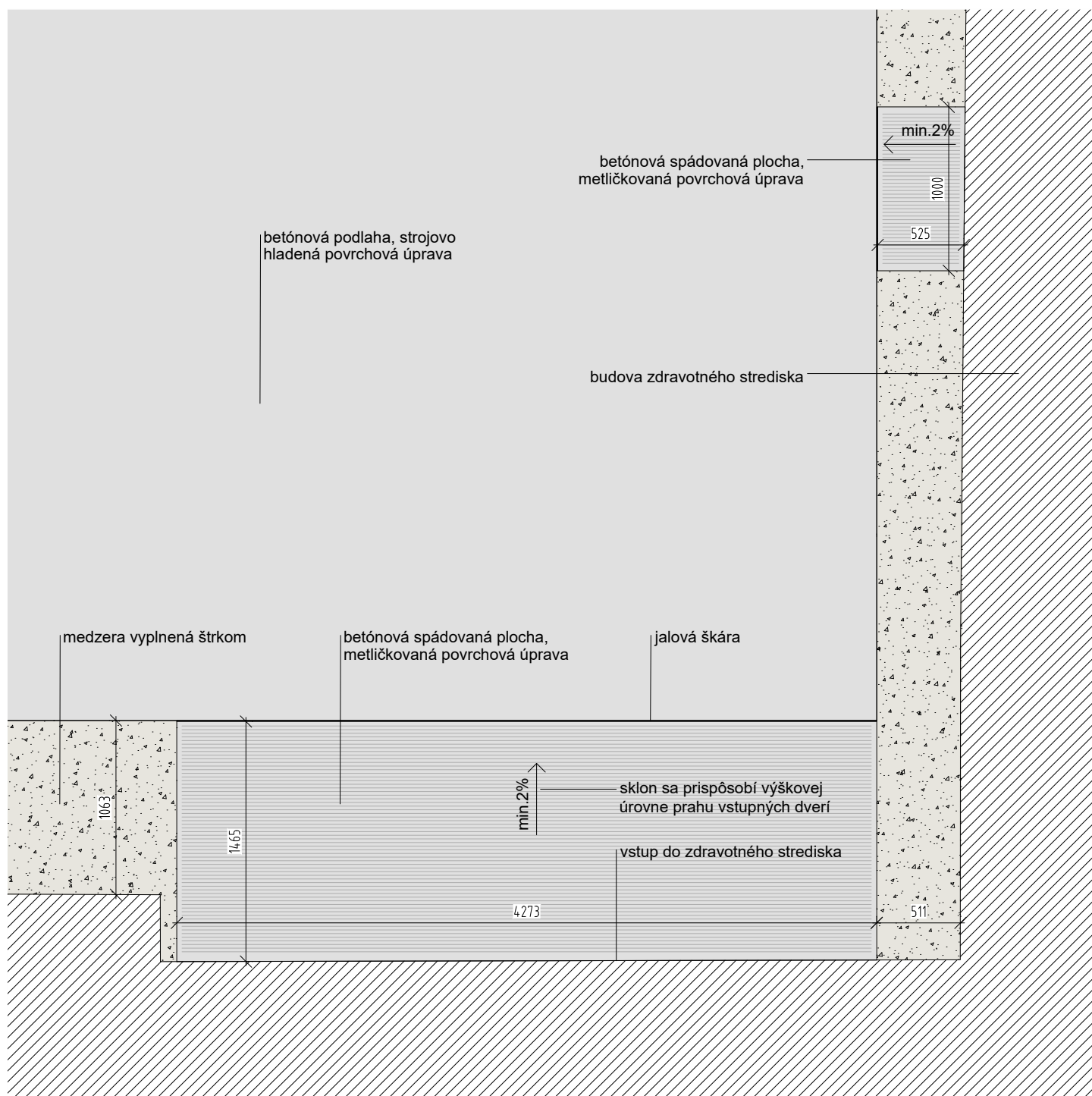
názov stavby: REVITALIZÁCIA VEREJNÉHO PRIESTORU KAZANSKÁ	zodpovedný projektant: Ing.arch. Martin Jančok	SO: SO.02	mierka: 1:35
		Architektonické detaily	dátum: 06/2022
investor: Hlavné mesto Bratislava	vypracoval: Ing.arch. Maroš Kostelanský	názov výkresu: K.04 - pôdorysný detail	strana: K.04
			revízia: R00



Poznámky:

Výkres slúži pre zachytenie špecifického pôdorysného detailu a kladíme dôraz pre dodržanie zakreslenej geometrie. Celkové rozmery a geometria plôch by mali byť zrejmé zo situácií projektovej dokumentácie.

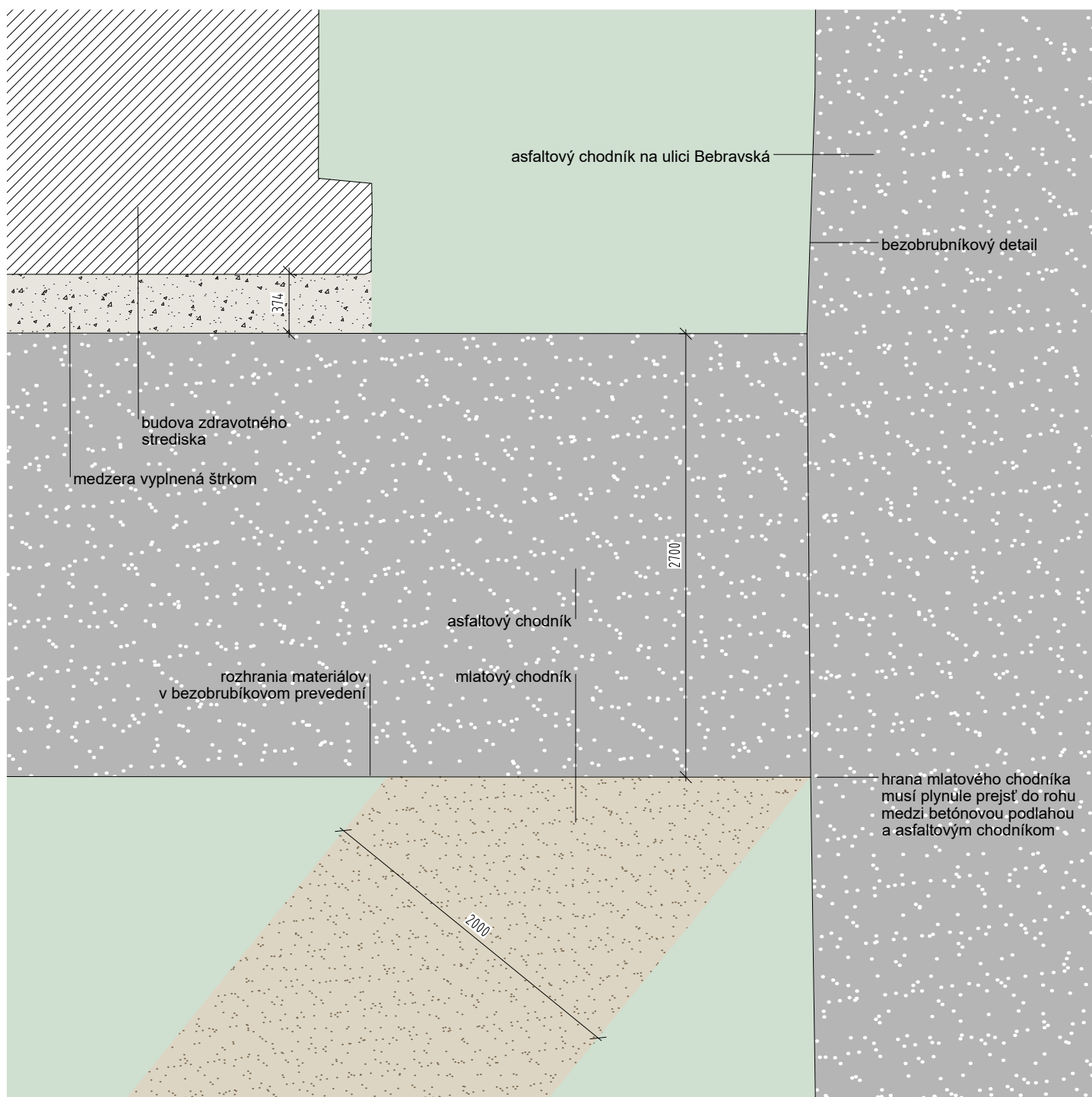
názov stavby: REVITALIZÁCIA VEREJNÉHO PRIESTORU KAZANSKÁ	zodpovedný projektant: Ing.arch. Martin Jančok	SO: SO.02	mierka: 1:50
		Architektonické detaily	dátum: 06/2022
investor: Hlavné mesto Bratislava	vypracoval: Ing.arch. Maroš Kostelanský	názov výkresu:	strana: K.05
		K.05 - pôdorysný detail	revízia: R00



Poznámky:

Výkres slúži pre zachytenie špecifického pôdorysného detailu a kladíme dôraz pre dodržanie zakreslenej geometrie. Celkové rozmery a geometria plôch by mali byť zrejmé zo situácií projektovej dokumentácie.

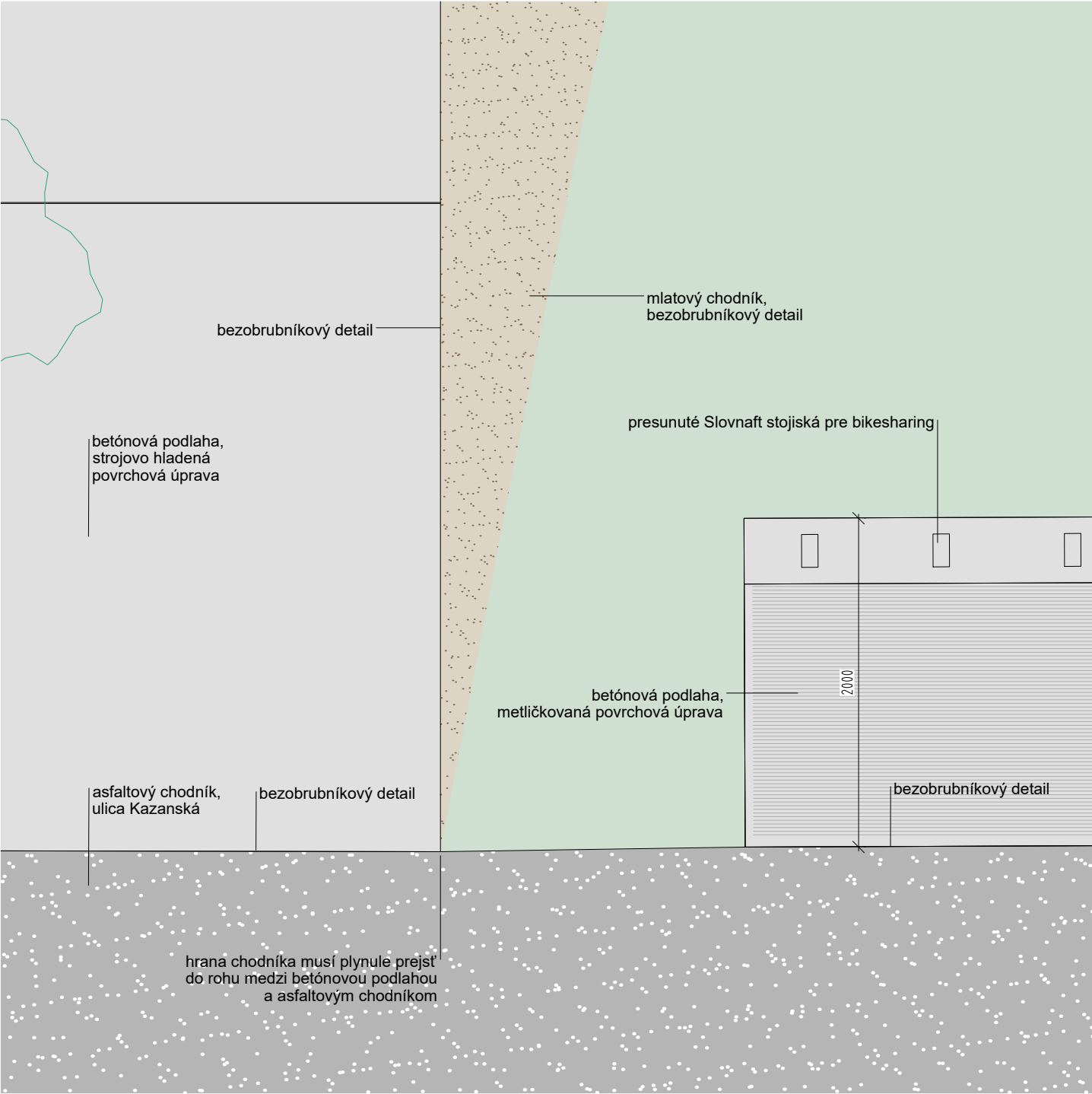
názov stavby: REVITALIZÁCIA VEREJNÉHO PRIESTORU KAZANSKÁ	zodpovedný projektant: Ing.arch. Martin Jančok	SO: SO.02	mierka: 1:35
		Architektonické detaily	dátum: 06/2022
investor: Hlavné mesto Bratislava	vypracoval: Ing.arch. Maroš Kostelanský	názov výkresu: K.06 - pôdorysný detail	strana: K.06
			revízia: R00



Poznámky:

Výkres slúži pre zachytenie špecifického pôdorysného detailu a kladieme dôraz pre dodržanie zakreslenej geometrie. Celkové rozmery a geometria plôch by mali byť zrejmé zo situácií projektovej dokumentácie.

názov stavby: REVITALIZÁCIA VEREJNÉHO PRIESTORU KAZANSKÁ	zodpovedný projektant: Ing.arch. Martin Jančok	SO: SO.02	mierka: 1:35
		Architektonické detaily	dátum: 06/2022
investor: Hlavné mesto Bratislava	vypracoval: Ing.arch. Maroš Kostelanský	názov výkresu:	strana: K.07
		K.07 - pôdorysný detail	revízia: R00



Poznámky:
Výkres slúži pre zachytenie špecifického pôdorysného detailu a kladíme dôraz pre dodržanie zakreslenej geometrie. Celkové rozmery a geometria plôch by mali byť zrejme zo situácií projektovej dokumentácie.

názov stavby: REVITALIZÁCIA VEREJNÉHO PRIESTORU KAZANSKÁ	zodpovedný projektant: Ing.arch. Martin Jančok	SO: SO.02	mierka: 1:35
		Architektonické detaily	dátum: 06/2022
investor: Hlavné mesto Bratislava	vypracoval: Ing.arch. Maroš Kostelanský	názov výkresu:	strana: K.08
		K.08 - pôdorysný detail	revízia: R00

